


«СОГЛАСОВАНО»
Заместитель Руководителя
Исполнительного комитета –
Начальник МКУ
«Управления образования
Исполнительного комитета
ЗМР»


С.А. Кузнецов
« » 2017 г.



«УТВЕРЖДАЮ»
Заведующий муниципального
бюджетного дошкольного
образовательного учреждения
«Детский сад «Берёзка»
В.Ф. Степанова



« » 2017 г.

«СОГЛАСОВАНО»
Начальник ОГИБДД ОМВД
России по Зайнскому району
майор полиции


И.И. Валиуллин
« » 2017 г.



ПАСПОРТ

дорожной безопасности

МБДОУ «Детский сад «Берёзка»

Зайнского муниципального района Республики Татарстан

2017 год

Общие сведения

Муниципальное бюджетное дошкольное образовательное учреждение
МБДОУ «Детский сад «Берёзка»

Юридический адрес: 423522, РТ, г. Заинск, ул. Клубная, дом 6,

Фактический адрес: 423522, РТ, г. Заинск, ул. , ул. Клубная, дом 6,

Руководители образовательного учреждения:

Директор (руководитель) Степанова Венера Фаиловна (85558) 6-61-90

Старший воспитатель Юсупова Голуза Ясауовна (85558) 6-61 -90

Ответственные работники
муниципального органа
образования

Начальник МКУ Управления
Образования ИК ЗМР РТ
С. А. Кузнецов (85558) 7-08-13

Ответственные от
Госавтоинспекции

Инспектор по пропаганде
Отделения ГИБДД Отдела МВД
России по Заинскому району
Р.Р. Биктагиров
8(85558)7-74-57

Ответственные работники
за мероприятия по профилактике
детского травматизма

Старшая медсестра МБДОУ
«Детский сад « Берёзка»
Зайнуллина Р.С.8 (85558) 6-61-90

Руководитель или ответственный
работник дорожно-эксплуатационной
организации, осуществляющей
содержание улично-дорожной
сети (УДС)*

Начальник ООО «Благострой»
Р.Р. Зайнуллин 8(85558) 3-60-21

Руководитель или ответственный работник дорожно-эксплуатационной организации, осуществляющей содержание технических средств организации дорожного движения (ТСОДД)

Начальник ООО «Благострой»
Р.Р. Зайнуллин 8(85558) 3-60-21

Количество воспитанников: 220

Наличие уголка по БДД:	имеется в приёмной каждой группы и в коридоре – 1 этаж
Наличие класса по БДД:	имеется
Наличие автогородка (площадки) по БДД:	имеется разметка на площадке детского сада
Наличие автобуса в образовательном учреждении:	не имеется
Время пребывания детей в ДОУ:	06.00ч. – 18.00ч.

Телефоны оперативных служб:
МЧС, пожарная служба 01, 7-40-01, 112
Полиция 02, 7-02-02
Скорая медицинская помощь 03, 7-50-03

Содержание

План - схемы образовательного учреждения.

1. Район расположения образовательного учреждения, пути движения транспортных средств и детей (воспитанников).

2. Организация дорожного движения в непосредственной близости от образовательной организации с размещением соответствующих технических средств организации дорожного движения, маршруты движения детей и расположение парковочных мест.

3. Маршруты движения организованных групп детей от образовательной организации к стадиону, парку или спортивно – оздоровительному комплексу.

4. Пути движения транспортных средств к местам разгрузки/погрузки и рекомендуемые безопасные пути передвижения детей по территории образовательной организации.








II. Приложения

План-схема пути движения транспортных средств и детей (воспитанников) при проведении дорожных ремонтно-строительных работ вблизи образовательного учреждения

1. План - схемы образовательного учреждения









1. Район расположения образовательного учреждения, пути движения транспортных средств и детей (воспитанников)



-  - проезжая часть
-  - тротуар
-  - направление движения транспортного потока
-  - направление движения детей
-  - направление движения детей на территории ДОУ
-  - ограждение образовательной организации
-  - жилая застройка








2. Схема организации дорожного движения в непосредственной близости от образовательного учреждения с размещением соответствующих технических средств организации дорожного движения, маршрутов движения детей и расположения парковочных мест



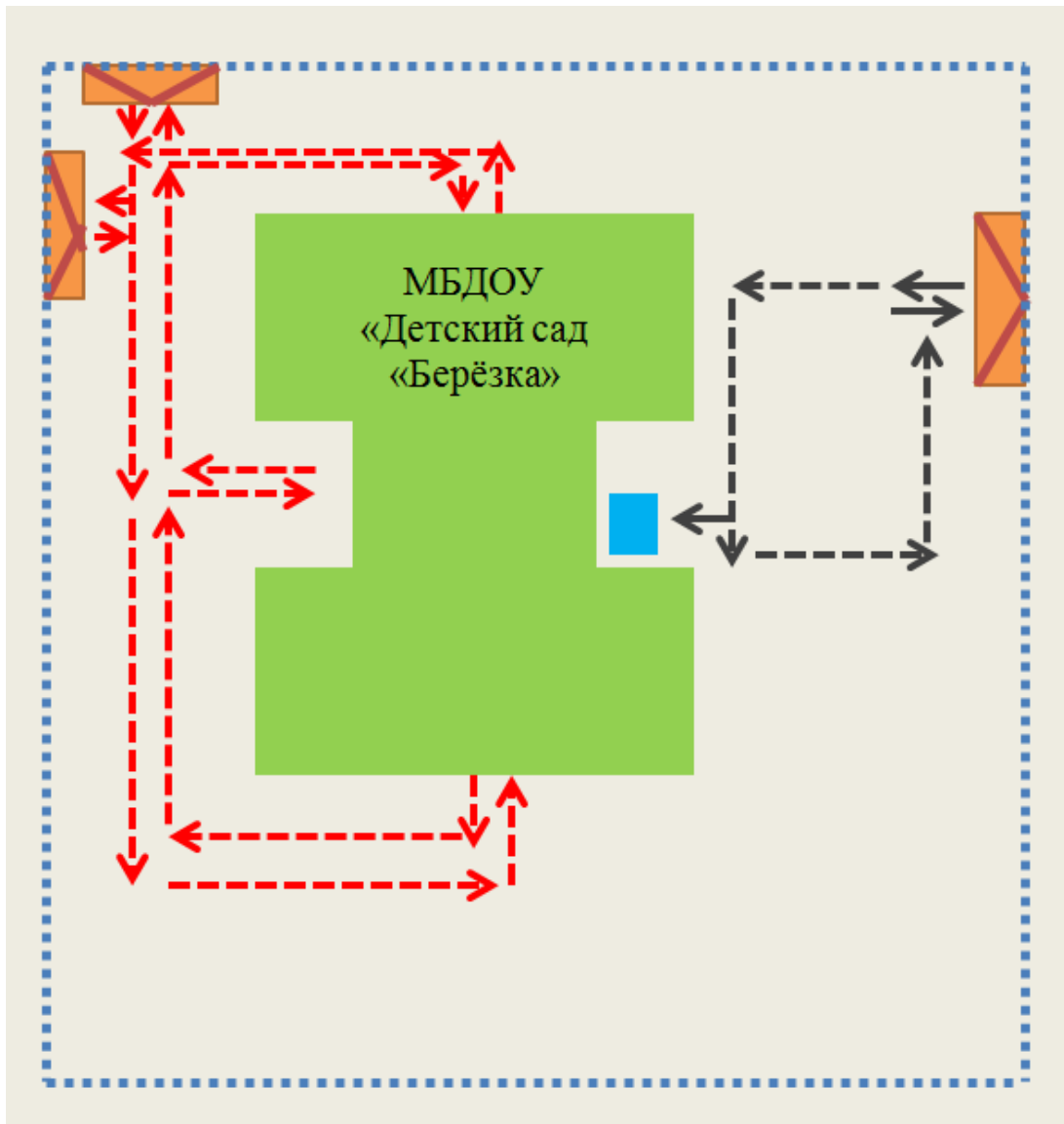
-  - проезжая часть
-  - тротуар
-  - направление движения транспортного потока
-  - направление движения детей
-  - направление движения детей на территории ДОУ
-  - ограждение образовательной организации
-  - жилая застройка
-  - место парковки школьного автобуса







3. Маршруты движения организованных групп детей от образовательного учреждения к стадиону, парку или спортивно-оздоровительному комплексу



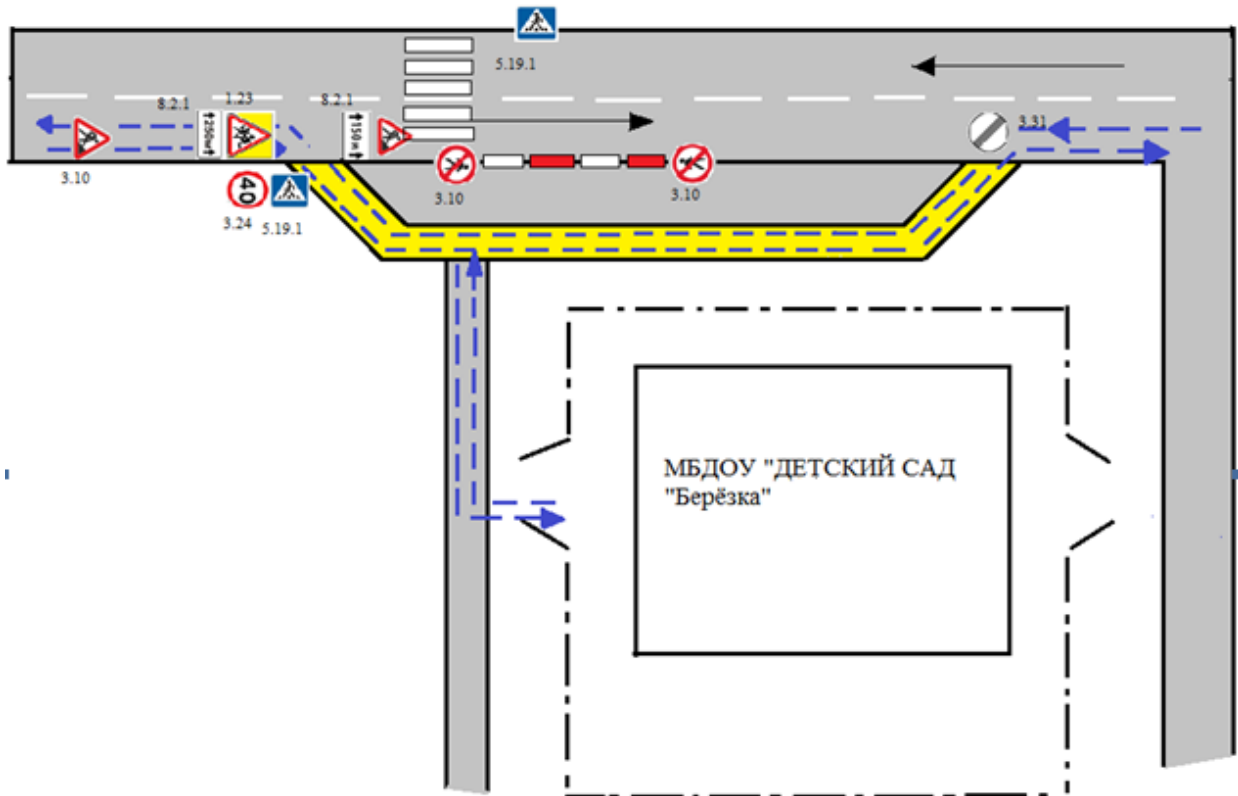
-  - проезжая часть
-  - тротуар
-  - направление движения транспортного потока
-  - направление движения детей
-  - направление движения детей на территории ДОУ
-  - ограждение образовательной организации
-  - жилая застройка




4. Пути движения транспортных средств к местам разгрузки/погрузки и рекомендуемые безопасные пути передвижения детей по территории образовательного учреждения



-  - место разгрузки/погрузки
-  - движение обучающихся по территории ДОУ
-  - движение транспортных средств по территории ДОУ
-  - ограждение образовательной организации
-  - въезд/выезд грузовых транспортных средств
-  - вход/выход

Приложение
План-схема пути движения транспортных средств и детей
(воспитанников)
при проведении дорожных ремонтно-строительных работ
Вблизи образовательного учреждения



-  - временная пешеходная дорожка
-  - направление движения транспортного потока
-  - рекомендуемое направление движения пешеходного потока